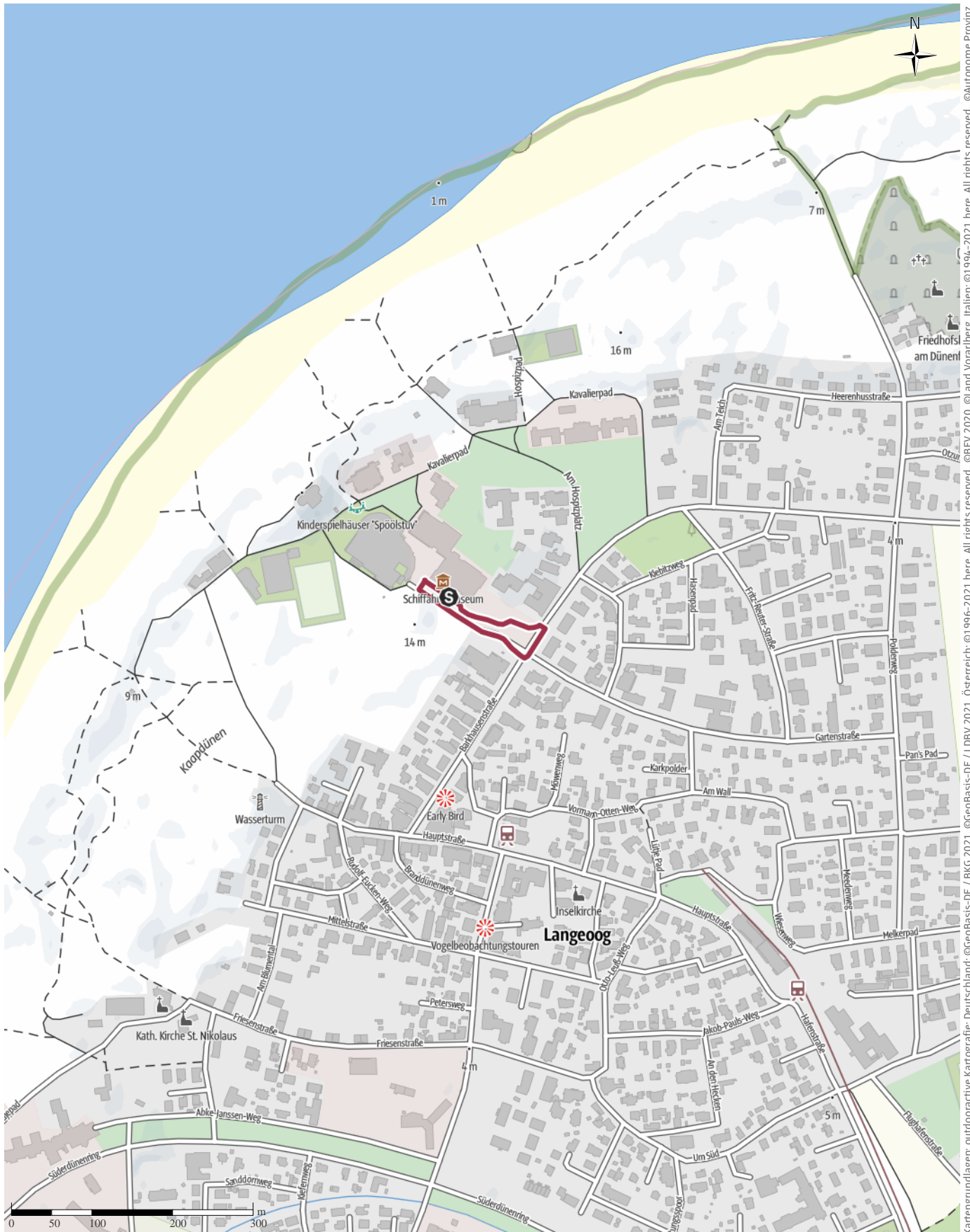


Osterlauf - Bambini-Lauf 400m

↔ 0,4 km | ⌚ 0:05 h | ↘ 5 m | ↗ 5 m | Schwierigkeit -



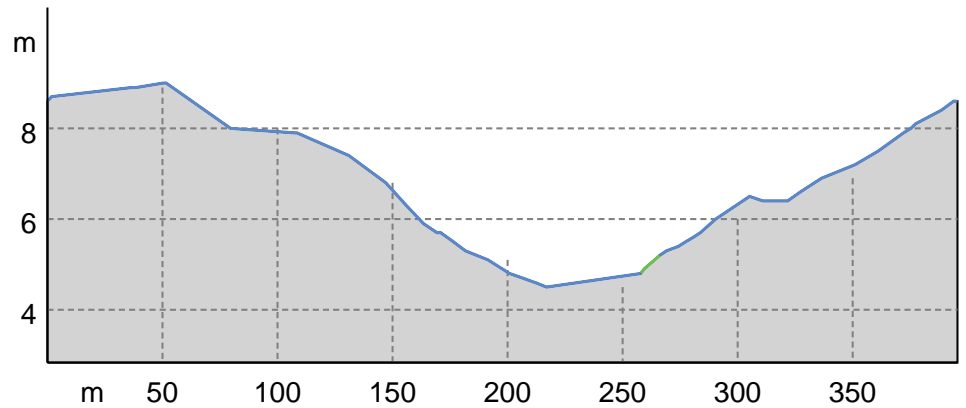
Kartengrundlagen: outdooractive Kartografie; Deutschland: ©GeoBasis-DE / BKG 2021, ©GeoBasis-DE / LDBV 2021, Österreich: ©1996-2021 here, All rights reserved. ©BBEV 2020, ©Land Vorarlberg, Italien: ©1994-2021 here, All rights reserved. ©Autonome Provinz Bozen – Südtirol – Abteilung Natur, Landschaft und Raumentwicklung, © Cartago S.R.L. Kartengrundlagen: outdooractive Kartografie; ©OpenStreetMap (www.openstreetmap.org)

Osterlauf - Bambini-Lauf 400m

Wegarten

— Schotterweg	0,4 km
— Naturweg	0 km

Höhenprofil

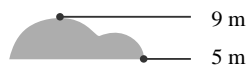


Tourdaten

Wanderung

Strecke	↔	0,4 km
Dauer	🕒	0:05 h
Aufstieg	⬆️	5 m
Abstieg	⬇️	5 m

Höhenlage



Wilko Hinrichs

Aktualisierung: 02.03.2024

400 Meter Lauf durch das Kurzentrum.

Tour zum Mitnehmen für iPhone und Android



QR-Code scannen und diese Tour offline speichern, mit Freunden teilen und mehr.

Webseite

<https://out.ac/IRMsri>